

CONTRAINTES A L'AMENAGEMENT

ZONE DE GLISSEMENT DE TERRAIN

- 1 zone à risque élevé.
- 2-A zone à risque moyen
- 3-B zone à risque faible

ZONE INONDABLE

- zone susceptible d'être inondée

Anciens lieux d'élimination

- déchets (dépot/fermé)
- déchets dangereux (actif)

ZONE DE PROTECTION

- ESPACE AÉRIEN

LES ZONES DE RISQUE MOYEN INDICÉES PAR LE CHIFFRE "2" EN OBLIQUE SONT À CONSIDÉRER QUE LE TITRE NE LE PERMET PAS SAUF EN CAS DE DÉLIT OU DEVIANT, SUIVANT LES DISPOSITIONS DE L'ARTICLE 109 DE LA LOI SUR L'AMÉNAGEMENT DU TERRITOIRE, OU DÉTRAIT ALIQUOT, SOUS RÉSERVE DE TOUTES LES ÉVALUATIONS DE LA COMMISSION D'AMÉNAGEMENT DU TERRITOIRE ET SI LE TITRE, À LA DEMANDE DE LA COMMISSION D'AMÉNAGEMENT DU TERRITOIRE, EST DÉTRUIT À UNE HAUTEUR EN DESSOUS DE LA HAUTEUR DE TITRE.

**MRC du
CENTRE de la MAURICIE**

Municipalité de
NOTRE-DAME-DU-MONT-CARMEL

APPROBATIONS

PREMIER

SECRETARE-TRESORIER

URBANISTE

ECHELLE 1/25 000

Source: Base topographique, planimétrique et cadastrale, Ministère de l'Énergie et des Ressources, Service de la Cartographie

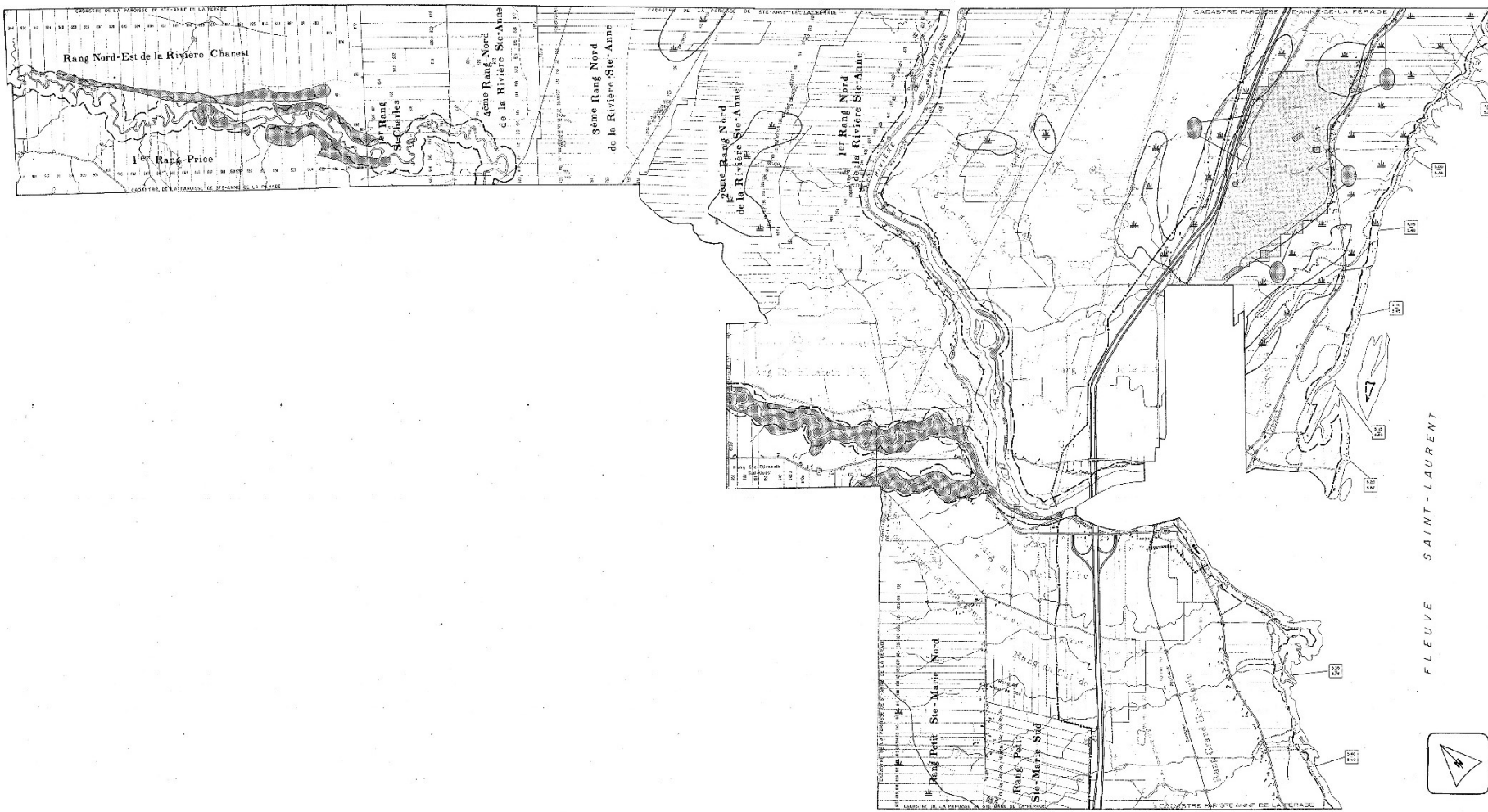
Équidistance des courbes: 10 m

DATE: 14 Février 1987

NO	DESCRIPTION	INITIALES
01-1867	Zone de glissement de terrain	MRC
02-1867	Zone inondable	MRC
03-1867	Zone à risque moyen	MRC
04-1867	Zone à risque faible	MRC
05-1867	Zone susceptible d'être inondée	MRC
06-1867	Zone de protection	MRC

DATE: _____ RÉVISION: _____ PAR: _____











PLURITEC Itée
FEUILLET 440-87-05



SAINTE-ANNE-DE-LA-PÉRADE



**CONTRÔLE
INTÉRIMAIRE**

-  limite de la zone de risques d'inondation
-  cote d'inondation (récurrence 20 ans), en mètre
-  cote d'inondation (récurrence 100 ans), en mètre
-  zone de risques moyens de glissements de terrain
-  sols de très faible perméabilité
-  limite de la zone d'encadrement naturel
-  point de captage d'eau potable (périmètre immédiat)
-  périmètre de protection des points de captage
-  limite de la zone agricole désignée
-  site du patrimoine

LOCALISATION DE LA MUNICIPALITÉ



SOURCES
Ministère de l'Agriculture, des Pêcheries et de l'Alimentation
du Québec, 1983.
Ministère de l'Environnement du Québec, 1995.
Municipalité constituée, 1995.
FOND DE CARTE: Ministère de l'Énergie et des Ressources du Québec.
M. Révisé

N°	Date

CARTOGRAPHIE
Daniel Gagnon
Marc Pomeroy

DATE
octobre 1998

VÉRIFICATION

Adopté le

APPROBATION
Président: André Lavoie
Secrétaire-trésorier: Robert Bouchard

Adopté le: 21 février 1997

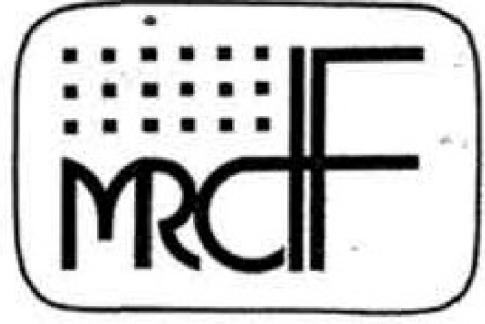
FEUILLET
PLAN NO 86-3201-RC

ÉCHELLE
1:33 500
0 100 200 300 m



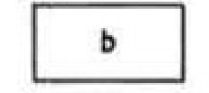







Écrit dans le cadre d'un contrat de service. Toute réimpression ou utilisation sans autorisation est interdite.





SAINTE-GENEVIÈVE-DE-BATISCAN

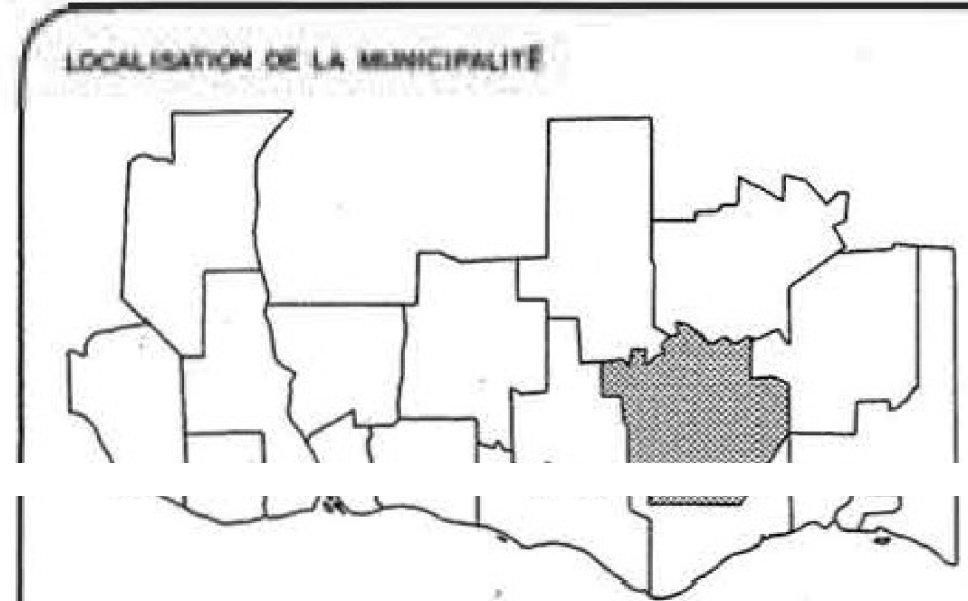


CONTRÔLE INTÉRIMAIRE

-  zone inondable de grand courant
-  zone de risques élevés de glissements de terrain
-  zone de risques moyens de glissements de terrain
-  zone de risques faibles de glissements de terrain
-  sols de très faible perméabilité
-  limite de la zone d'encadrement naturel
-  point de captage d'eau potable (périmètre immédiat)
-  périmètre de protection des points de captage
-  site du patrimoine
-  limite de la zone agricole désignée

Dans les zones encadrées, les plans suivants ont préséance:

-  Plan numéro C31109-050-0103_v2
-  Plan numéro C31109-050-0203_v2



SOURCES
 Ministère de l'Agriculture, des Pêcheries et de l'Alimentation du Québec, 1983.
 Ministère de l'Environnement du Québec, 1985.
 Municipalités constituantes, 1986.
FOND DE CARTE: Ministère de l'Énergie et des Ressources du Québec

No	RÉVISION	Par	Date

CARTOGRAPHIE
 Daniel Gagnon
 Marc Panneton
DATE
 octobre 1986

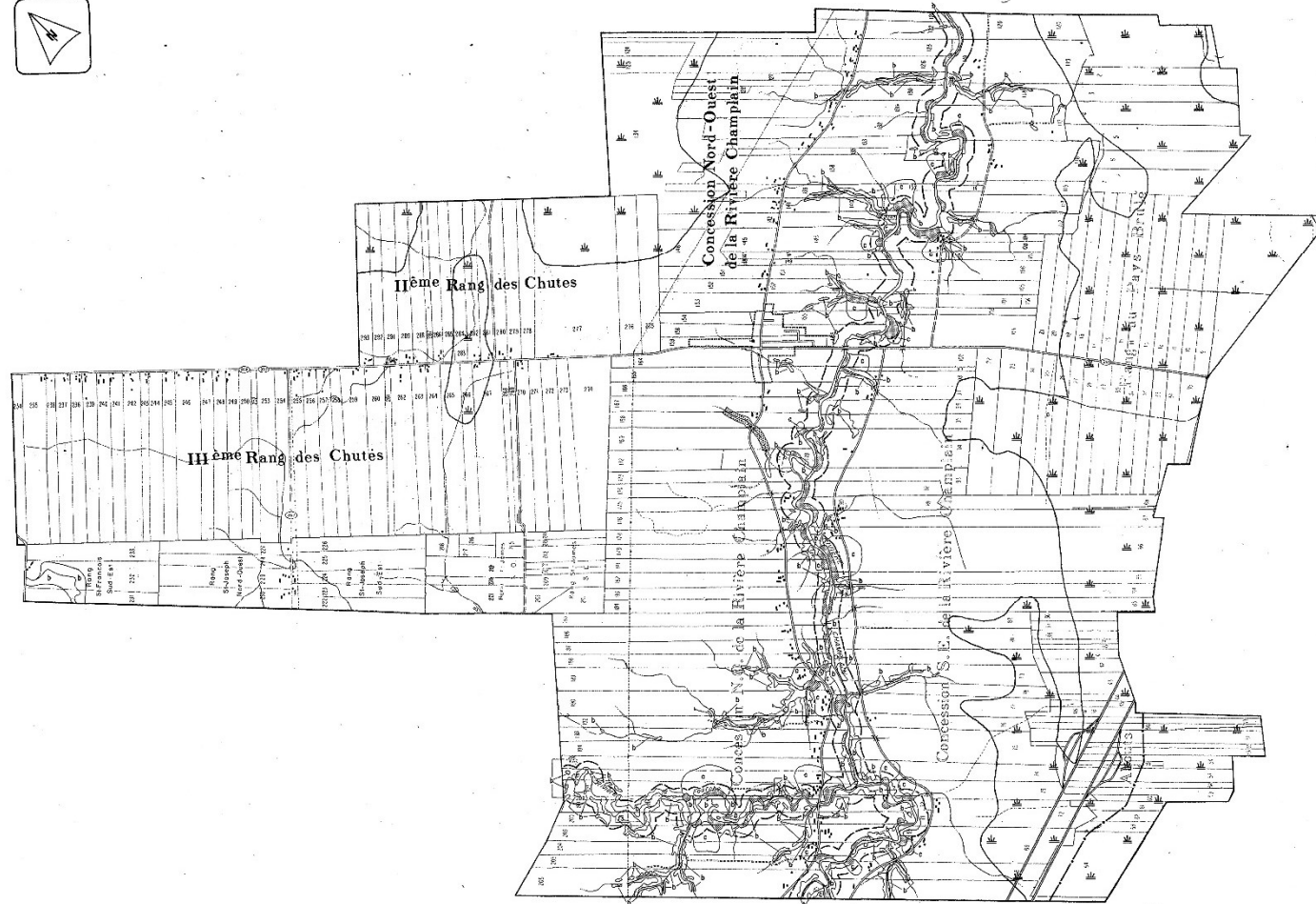
VÉRIFICATION

APPROBATION
 Prêtre: André Lavasseur
 Secrétaire-trésorier: Robert Bouchard
 Adopté le: 21 janvier 1987

FEUILLET
 PLAN NO: 86-3214-RCI MODIF 2026-156

ÉCHELLE
 1:22000
 0 300 600 1 200 Mètres

En ce qui concerne le caractère et l'exactitude des données représentées, aucune mesure ne devra être prise à partir de ce plan.



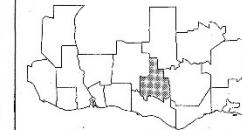
SAINT-LUC



CONTRÔLE INTÉRIMAIRE

- zone de risques élevés de glissements de terrain
- zone de risques moyens de glissements de terrain
- zone de risques faibles de glissements de terrain
- sols de très faible perméabilité
- limite de la zone d'encadrement naturel
- point de captage d'eau potable (péri-mètre immédiat)
- limite de la zone agricole désignée

LOCALISATION DE LA MUNICIPALITÉ



SOURCES
Ministère de l'Agriculture, des Pêcheries et de l'Alimentation
du Québec, 1983.
Ministère de l'Environnement du Québec, 1985
Municipalités constituantes, 1986
FOND DE CARTES : Ministère de l'Énergie et des Ressources du Québec

No	REVISION	Par	Date

CARTOGRAPHIE
Daniel Gagnon
Marc Panneton

VÉRIFICATION

André Levasseur
Président
Robert Bouchard
Secrétaire-trésorier

APPROBATION

Adopté le 21 Janvier 1997

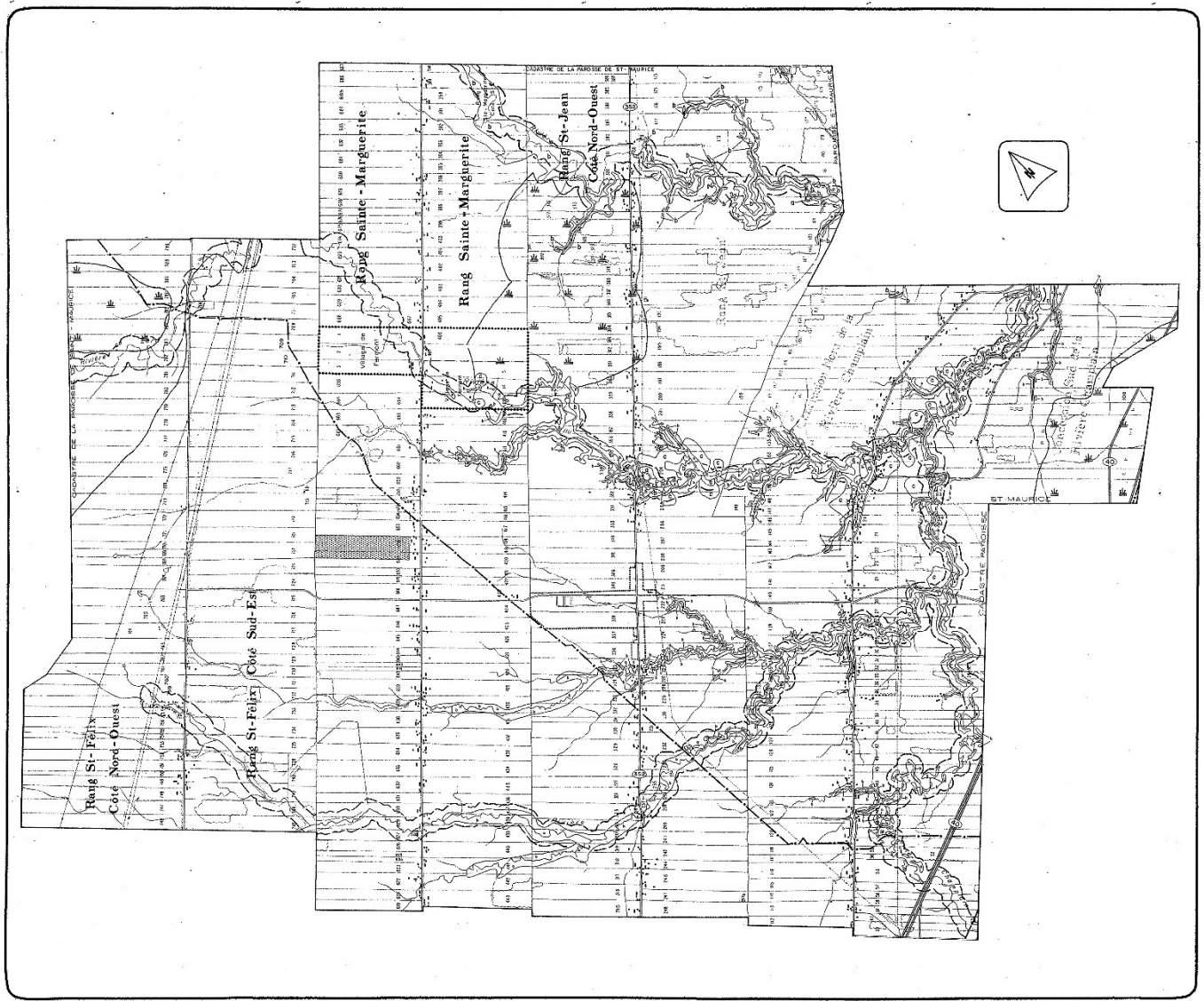
DATE
octobre 1996

ÉCHELLE

1:26 000

FUILLET
PLAN NO 86-3215-RC1









Cette étude a été réalisée par le Service de l'urbanisme et de l'aménagement du territoire. Toute réimpression ou utilisation non autorisée sans la permission écrite de la MRCIF est formellement interdite.



SAINT-MAURICE



CONTRÔLE INTÉRIMAIRE

-  zone de risques élevés de glissements de terrain
-  zone de risques moyens de glissements de terrain
-  zone de risques faibles de glissements de terrain
-  sols de très faible perméabilité
-  limite de la zone d'encadrement naturel
-  point de captage d'eau potable (périmètre immédiat)
-  limite de la zone agricole désignée
-  site du patrimoine

LOCALISATION DE LA MUNICIPALITÉ



SOURCES: Ministère de l'Agriculture, des Pêcheries et de l'Alimentation du Québec, 1985.
Ministère de l'Environnement du Québec, 1985.
Municipalités constituées, 1986.
FOND DE CARTE: Ministère de l'Énergie et des Ressources du Québec.

No	REVISION	Par	Date

CARTOGRAPHE: Daniel Gagnon
Marc Parroten

VÉRIFICATION: Marc Parroten

APPROBATION: André Levesqueur
Préfet
Robert Bouchard
Secrétaire-trésorier
Adopté le: 21 janvier 1987

DATE: octobre 1986

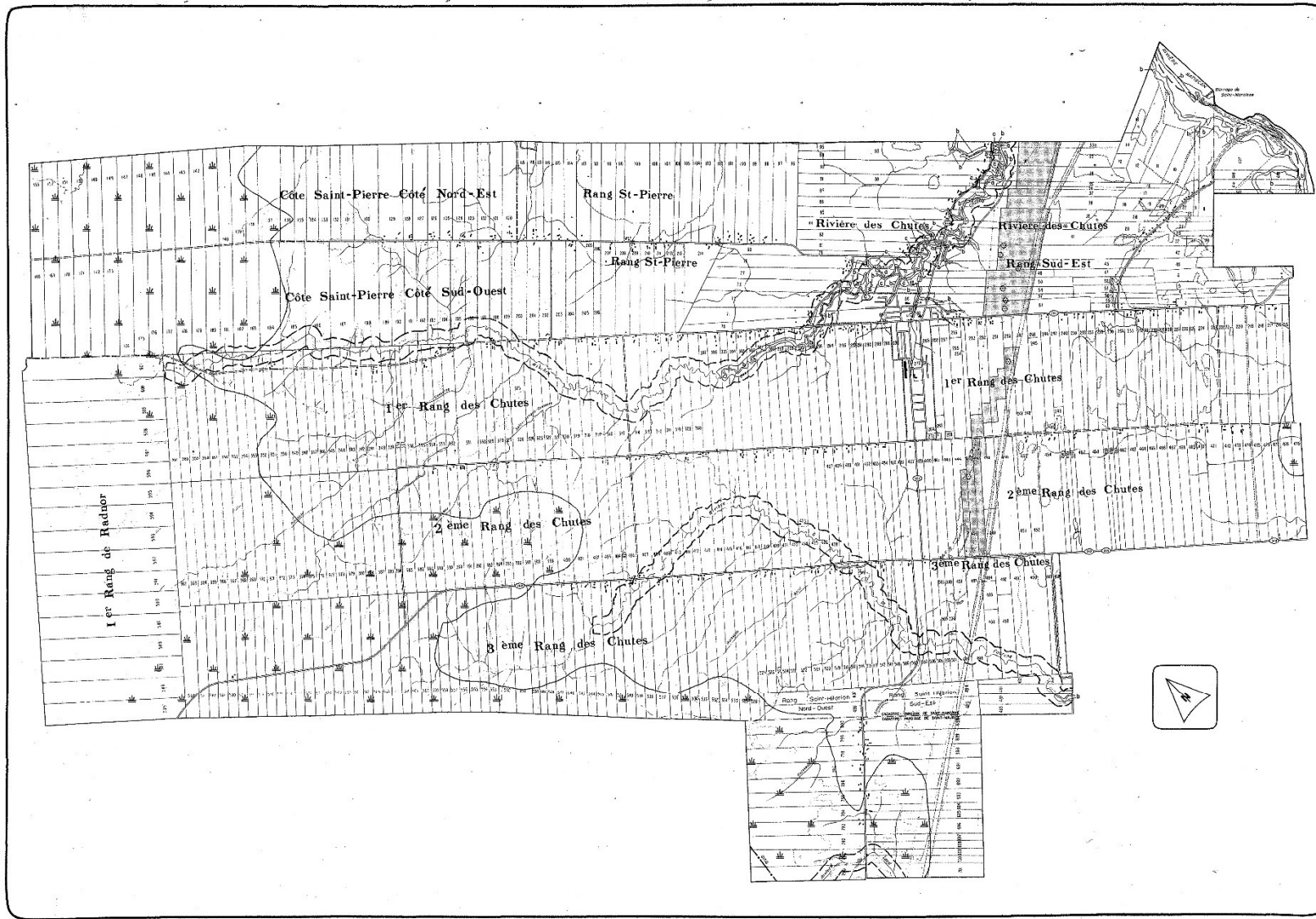
ÉCHELLE: 1/31 500
0 300 600 900 m

FEUILLET: PLAN NO 86-3216-FCI

Échelle: 1/31 500
0 300 600 900 m

Échelle: 1/31 500
0 300 600 900 m

Échelle: 1/31 500
0 300 600 900 m



SAINT-NARCISSE



CONTRÔLE INTÉRIMAIRE

- zone de risques élevés de glissements de terrain
- zone de risques moyens de glissements de terrain
- zone de risques faibles de glissements de terrain
- sols de très faible perméabilité
- limite de la zone d'encadrement naturel
- point de captage d'eau potable (périmètre immédiat)
- périmètre de protection des points de captage
- limite de la zone agricole désignée



SOURCES
 Mémoires de l'ingénieur, son Périmètre et de l'Annuaire du Québec, 1985.
 Ministère de l'Environnement du Québec, 1985.
 Municipalité conciliantes, 1986.
FOND DE CARTES: Ministère de l'Énergie et des Ressources du Québec.
 No. : _____ Date : _____

CARTOGRAPHIE Daniel Gagnon
 Marc Perron
 DATE octobre 1986

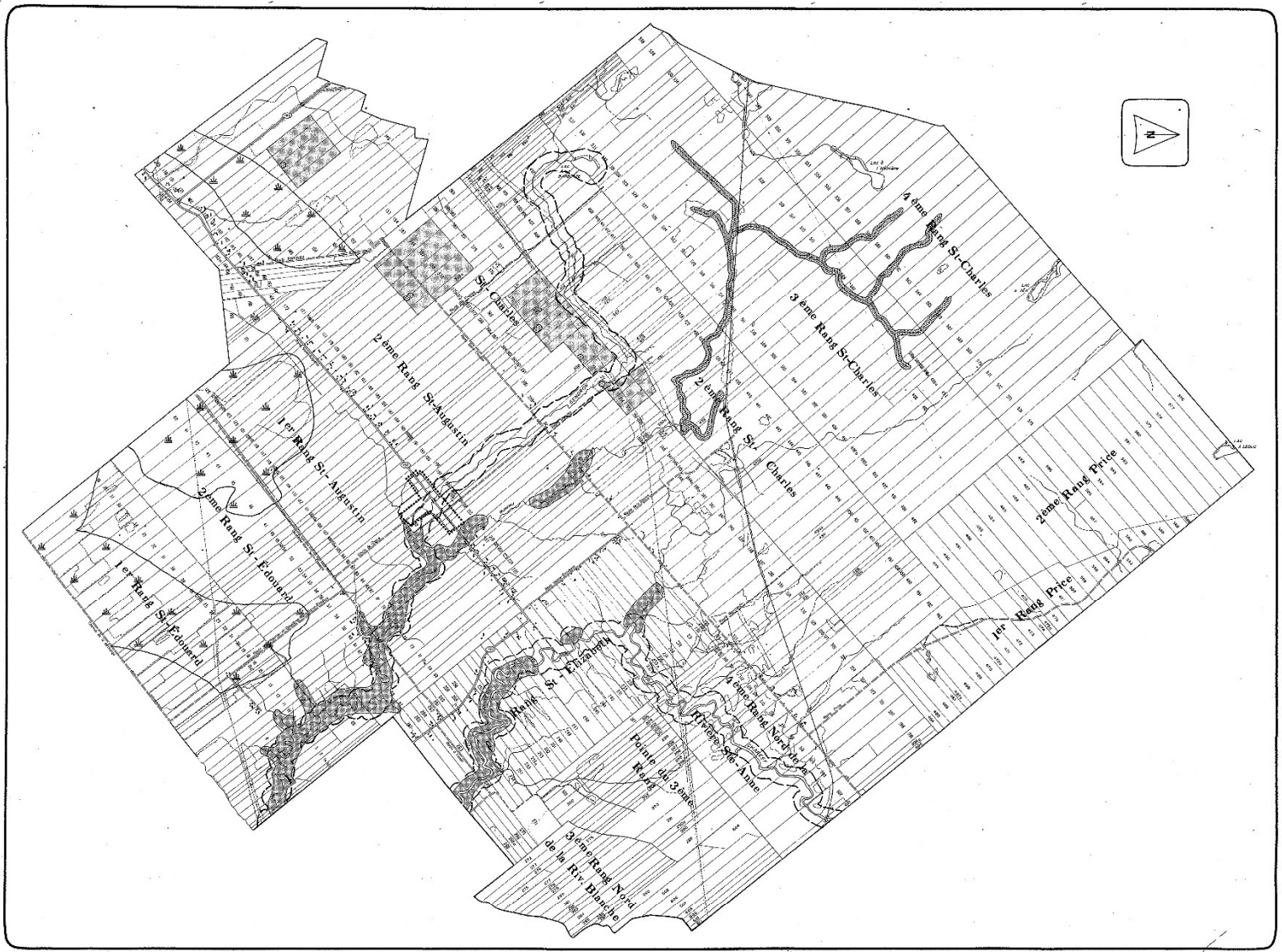
VÉRIFICATION

APPRÉBATION
 Maire André Levesque
 Secrétaire-trésorier Robert Bouchard
 Adopté le 21 janvier 1987

FEUILLET
 PLAN NO 86-3226-RCI

ÉCHELLE 1:31500
 0 300 600 900 m








Cette carte a été préparée à partir de données cadastrales, cartographiques et autres. Elle n'est pas destinée à servir de plan.





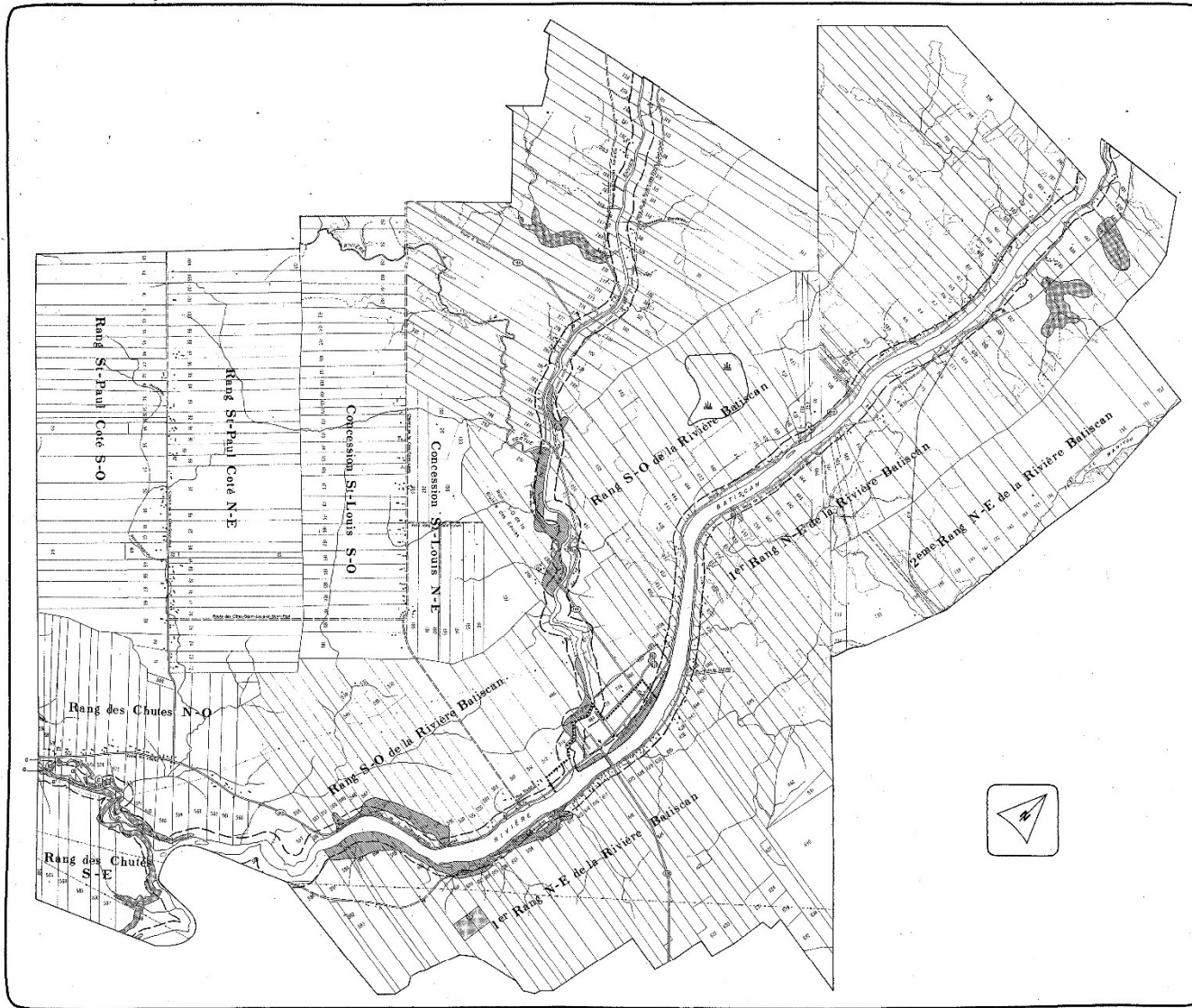
SAINT-PROSPER



CONTRÔLE INTERIMAIRE

-  zone de risques moyens de glissements de terrain
-  sois de très faible perméabilité
-  limite de la zone d'encadrement naturel
-  point de captage d'eau potable (périmètre immédiat)
-  périmètre de protection des points de captage
-  limite de la zone agricole désignée
-  site du patrimoine











LOCALISATION DE LA MUNICIPALITÉ 		SOURCES Ministère de l'Agriculture, des Pêcheries et de l'Alimentation du Québec, 1983. Ministère de l'Environnement du Québec, 1985. Municipalités participantes, 1986. FOND DE CARTE: Ministère de l'Énergie et des Ressources du Québec.	
CARTOGRAPHIE Dessiné par: <u>Daniel Gagnon</u> <u>Marc Poirynton</u>		APPROBATION Préfet: <u>André Levesseur</u> Secrétaire-Trésorier: <u>Robert Bouchard</u> Adopté le: <u>21 janvier 1987</u>	
DATE octobre 1986		VERIFICATION _____	
FEUILLET PLAN NO: 86-3212-RC1		ÉCHELLE 1:31 500 	



SAINT-STANISLAS



CONTRÔLE INTÉIMAIRE

-  zone inondable de grand courant
-  zone de risques élevés de glissements de terrain
-  zone de risques moyens de glissements de terrain
-  zone de risques faibles de glissements de terrain
-  sols de très faible perméabilité
-  limite de la zone d'encadrement naturel
-  point de captage d'eau potable (périimètre immédiat)
-  périmètre de protection des points de captage
-  site du patrimoine
-  limite de la zone agricole désignée

LOCALISATION DE LA MUNICIPALITÉ



SOURCES:
Ministère de l'Agriculture, des Pêcheries et de l'Alimentation
du Québec, 1985.
Ministère de l'Environnement du Québec, 1985.
Municipalités constituées, 1985.

FONDS DE CARTES: Ministère de l'Énergie et des Ressources du Québec

No. RÉVISION Par Date

No.	RÉVISION	Par	Date

CARTOGRAPHIE

Daniel Gagnon
Marc Parrotton

DATE
octobre 1986

FEUILLET
PLAN NO 86-3220-RC1

VÉRIFICATION

André Levasseur
Robert Bouchard

Adopté le

21 janvier 1987

APPROBATION

André Levasseur
Robert Bouchard

Adopté le

21 janvier 1987

ÉCHELLE

1:31 500

0 100 200 300 m

Échelle à grande échelle relative aux
autres représentations, ne pas mesurer sur carte
sans avoir vérifié le plan.