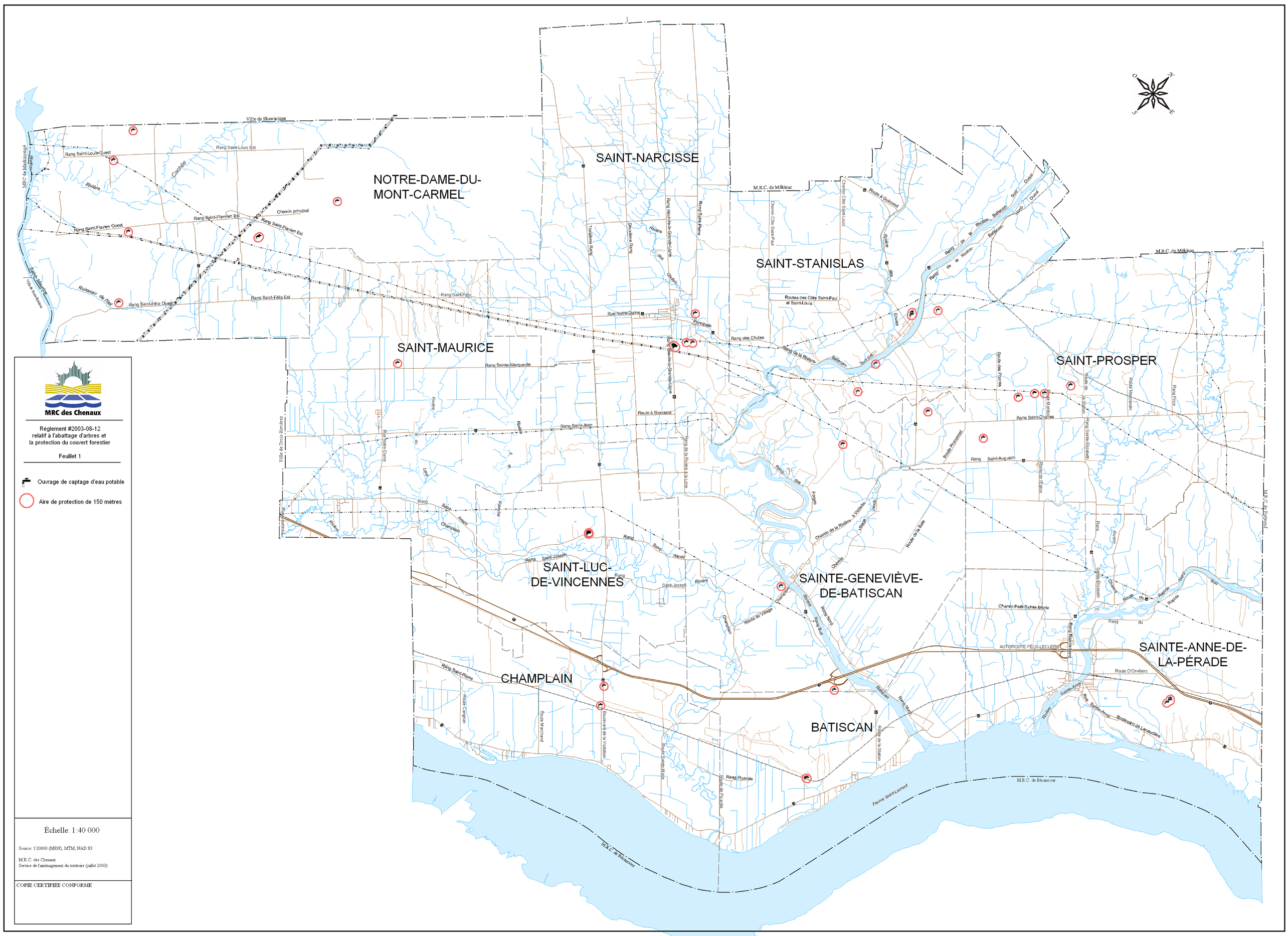
MRC des Chenaux
Règlement #2003-08-12
relatif à l'abattage d'arbres et
la protection du couvert forestier
Feuillet 1
Ouvrage de captage d'eau potable
Aire de protection de 150 mètres
Échelle: 1:40 000
Source: 1:20000 (MRN), MTM, NAD 83
M.R.C. des Chenaux
Service de l'aménagement du territoire (juillet 2003)
COPIE CERTIFIÉE CONFORME
NOTRE-DAME-DU-MONT-CARMEL
SAINT-NARCISSE
SAINT-STANISLAS
SAINT-MAURICE
SAINT-PROSPER
SAINT-LUC-DE-VINCENNES
SAINTE-GENEVIÈVE-DE-BATISCAN
CHAMPLAIN
BATISCAN
SAINTE-ANNE-DE-LA-PÉRADE
Ville de Shawinigan
M.R.C. de Mékinac
M.R.C. de Bécancour
M.R.C. de Portneuf
Ville de Trois-Rivières
Fleuve Saint-Laurent
AUTOROUTE FÉLIX-LECLERC
Rang Saint-Louis Ouest
Rang Saint-Louis Est
Rang Saint-Flavien Ouest
Rang Saint-Flavien Est
Rang Saint-Félix Ouest
Rang Saint-Félix Est
Rang Sainte-Marguerite
Rang Saint-Jean
Rang Saint-Joseph
Rang Saint-Pierre
Rang Saint-Alexis
Rang Saint-Charles
Rang Saint-Augustin
Rang des Chutes
Rang de la Rivière-Batiscan Sud-Est
Rang de la Rivière-Batiscan Nord-Ouest
Rang Picardie
Rue Notre-Dame
Route à Bronsard
Route à Guimond
Routes des Côte Saint-Paul et Saint-Louis
Chemin principal
Chemin Côte Saint-Louis
Chemin Côte Saint-Paul
Chemin de la Rivière-à-Vollette
Chemin Petit-Sainte-Marie
Route D'Orvilliers
Boulevard de la Visitation
Boulevard de Lanaudière
Route Sainte-Marie
Route Marchand
Route Carignan
Route de la Station
Route de la Baie
Route du Village
Route des Forges
Route des Pruches
Route Prononcet
Route Normandin
Route de l'Église
Rang Price
Rang Sainte-Élizabeth
Rue Sainte-Anne
Rue Saint-Antoine
Rang Radisse Nord
Rang Radisse Sud
Rivière Batiscan
Rivière Sainte-Anne
Rivière Saint-Maurice
Rivière Cachée
Rivière Ruisseau de l'Ile
Rivière des Chutes
Rivière des Envies
Rivière des Forges
Rivière Fourche
Rivière Laval
Rivière Rapide Nord
Rivière Rapide Sud
Rivière Sud
Rivière Nord

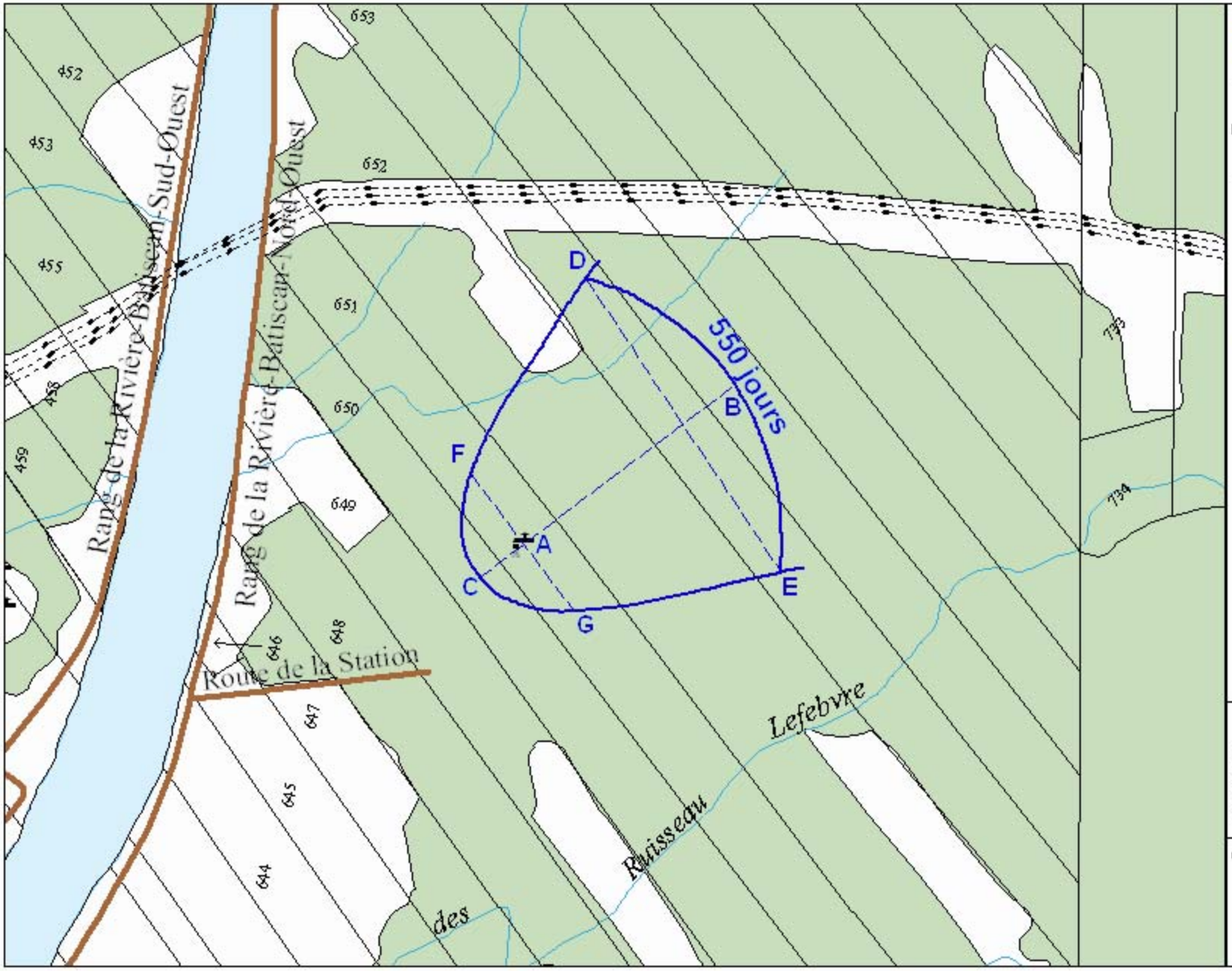

Municipalité de Saint-Stanislas

Règlement #2003-08-12 relatif à l'abattage d'arbres et la protection du couvert forestier

Feuillet 2

Ouvrage de captage d'eau potable

Milieu boisé

Aire de protection

AB= 486 mètres

AC= 100 mètres

DE= 650 mètres

Echelle : 1:10 000

Source : 1:20000 (MRN), MTM NAD 83

M.R.C. des Chenaux
Service de l'aménagement du territoire (juillet 2003)

COPIE CERTIFIÉE CONFORME

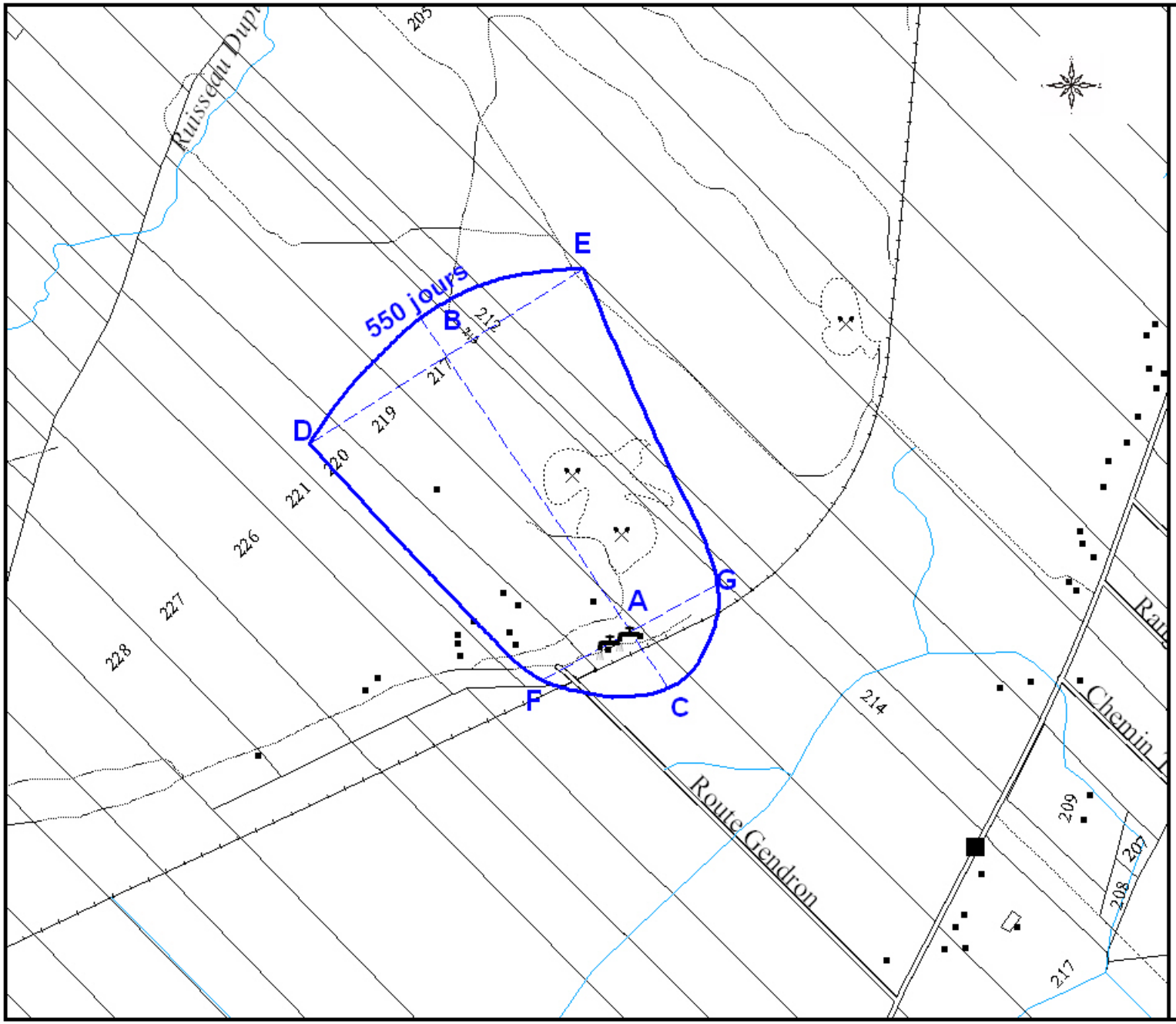

Municipalité de Batiscan

Règlement #2006-06-37
relatif à l'abattage d'arbres et
la protection du couvert forestier

Feuillet 3

Ouvrage de captage d'eau potable

Aire de protection

AB= 666 mètres

AC= 110 mètres

DE= 555 mètres

FG= 348 mètres

Échelle: 1:10 000

Source: 1:20000 (MRN), MTM, NAD 83

M.R.C. des Chenaux
Service de l'aménagement
du territoire (février 2004)

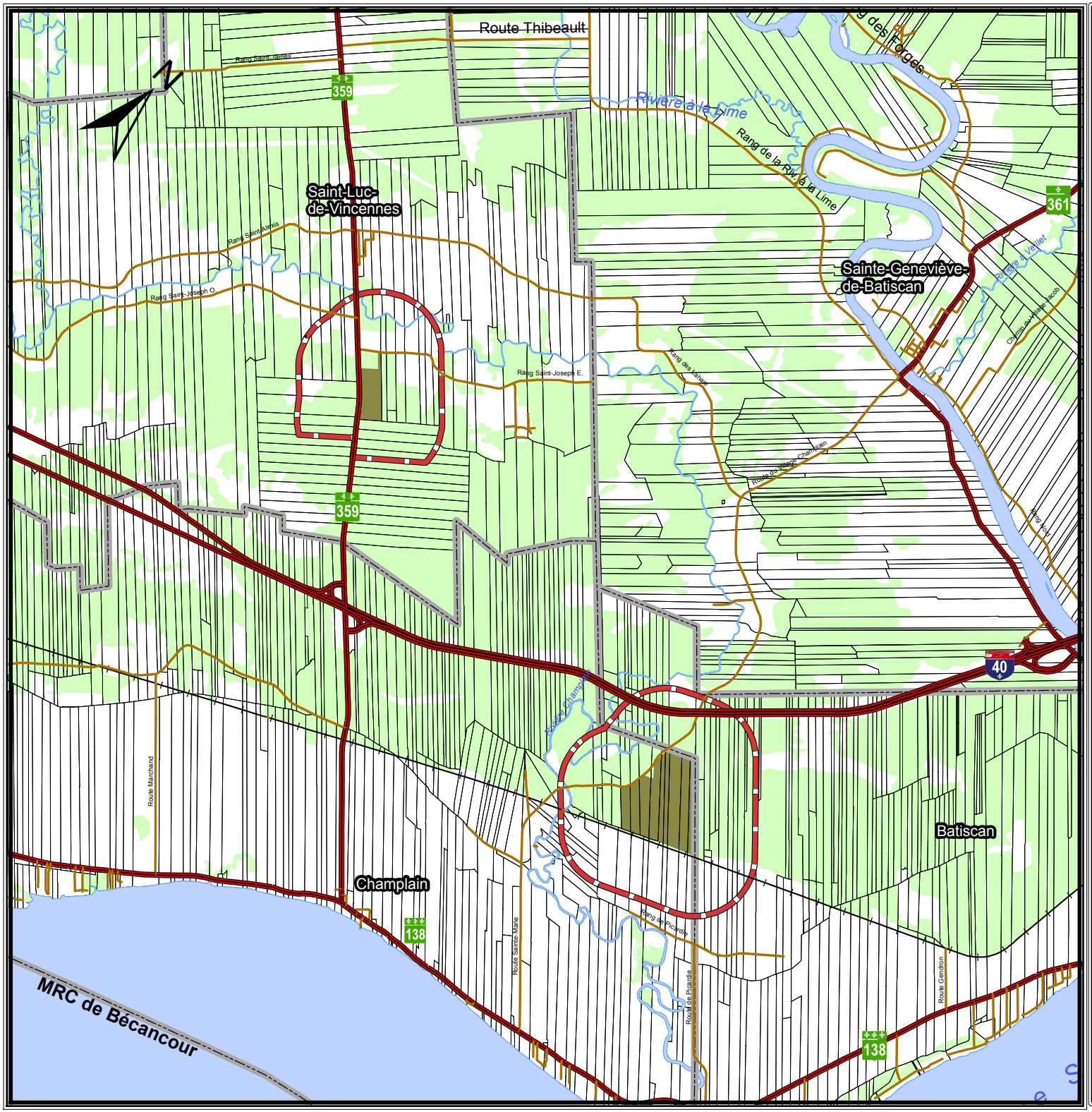

MRC des Chenaux

Aire de protection des sites de traitement ou d'élimination des matières résiduelles

Règlement 2011-72-A

- Site de traitements ou d'élimination des matières résiduelles
- Milieu boisé
- Milieu non boisé
- Aire de protection

Réseau de transport

- Route du réseau supérieur
- Route du réseau local
- Voie ferrée

Hydrographie

- Cours d'eau secondaire
- Cours d'eau principaux

Autres

- Limite municipale
- Ligne de cadastre

Kilomètres

0 1 2

Projection : MTM, Nad 83, Fuseau 8
Échelle : 1: 66 500

Réalisation : Service de l'aménagement du territoire
MRC des Chenaux

Sources : Banques de données de la MRC des Chenaux
Banques de données topographiques du Québec (BDTQ)
Banques de données topographiques administratives (BDTA)
© Gouvernement du Québec, tous droits réservés, 2004

Aire d'exploitation d'une cannebergière
Règlement 2011-72-B

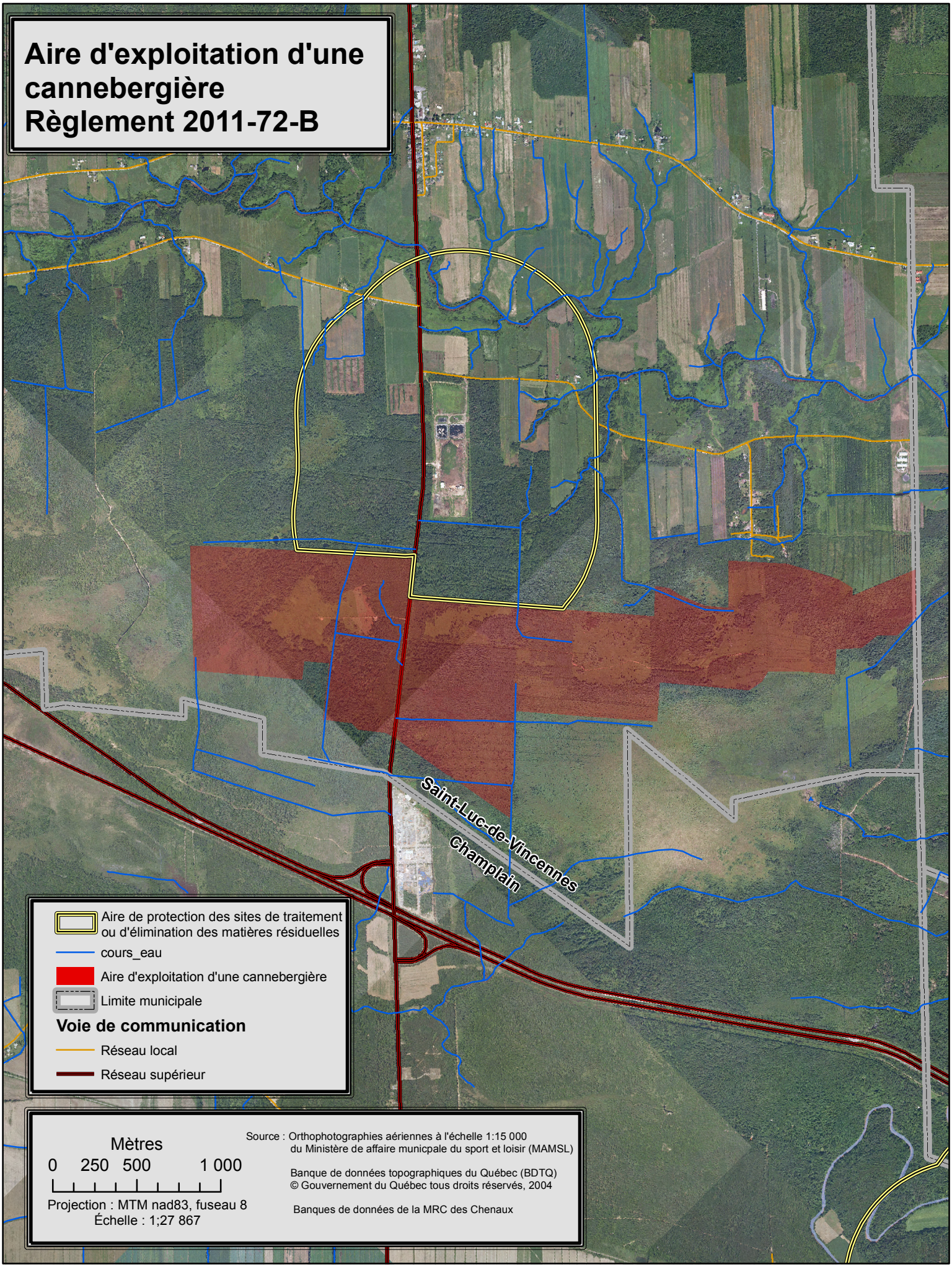

Source : Orthophotographies aériennes à l'échelle 1:15 000
du Ministère de affaire municipale du sport et loisir (MAMSL)

Banque de données topographiques du Québec (BDTQ)
© Gouvernement du Québec tous droits réservés, 2004

Banques de données de la MRC des Chenaux